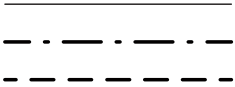


ÚZEMÍ OBCE
ČÍSLO PARCELNÍ
POVRCH ÚZEMÍ

MAKOVSKÉHO
4669/1
Kt.CH.

1 : 500/1 : 50

PŮVODNÍ TERÉN
HRUBÉ TERÉNNÍ ÚPRAVY
UPRAVENÝ TERÉN



KÓTA UPRAVENÉHO TERÉNU

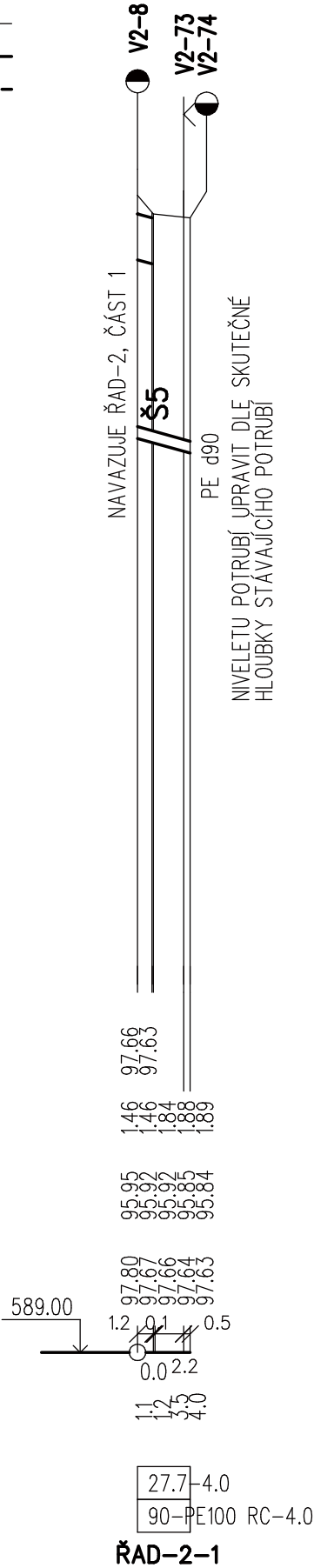
HLOUBKA VÝKOPU

NIVELETA POTRUBÍ


KÓTA STÁVAJÍCÍHO TERÉNU

SROVNÁVACÍ ROVINA
STANIČENÍ [km/m]

SKLON % , DÉLKA m
PROFIL, MATERIÁL, DÉLKA m



HLOUBKY VÝKOPU JSOU POČÍTÁNY OD STÁVAJÍCÍHO TERÉNU.
V REKONSTRUOVANÝCH KOMUNIKACÍCH OD ÚROVNĚ PLÁŇE, KTERÁ JE O 0.45m
A V CHODNÍCÍCH O 0,24m NÍŽE NEŽ NIVELETA KOMUNIKACÍ A CHODNÍKŮ.

| | | | | | | |
|---|--|--|----------------------|--|----------|--|
| <div>GENERÁLNÍ PROJEKTANT:</div> <div></div> <div>STUDENTSKÁ 1133 591 01 ŽDĚR NAD SÁZAVOU tel: 566651192, 605407990 e-mail: blaha.stan@gmail.com</div> | ZODP.PROJEKTANT PROJEKTANT: STANISLAV BLAHA IČO: 15261182 | | AUTORIZACE: | | PARÉ: | |
| | STAVEBNÍK: SVAZ VODOVODŮ A KANALIZACÍ ŽDĚARSKO, VODÁRENSKÁ 2, 591 01 ŽDĚR NAD SÁZAVOU | | IČO: | | 43383513 | |
| | MÍSTO STAVBY: ŽDĚR NAD SÁZAVOU | | | | | |
| | KRAJ: VYSOČINA | | | | | |
| NÁZEV AKCE: <div>ŽDĚR NAD SÁZAVOU - REKONSTRUKCE VODOVODU A KANALIZACE NA SÍDLIŠTI 7, 3. - 5. ETAPA</div> | | | FORMÁT: 2 A4 | | | |
| ČÁST: D. DOKUMENTACE INŽENÝRSKÉHO OBJEKTU | | | DATUM: 04/2019 | | | |
| | | | STUPEŇ: DPS | | | |
| STAVEBNÍ OBJEKT: D.1 VODOVOD | | | ZAKÁZKA: 2019/BI/001 | | | |
| OBSAH: PODÉLNÝ PROFIL - ŘAD-2-1 | | | MĚŘÍTKO: 1:500/1:50 | | | |
| | | | REVIZE: - | | | |
| | | | VÝKRES Č.: D.1.15 | | | |